

ALL' A.C.I. DI BELLUNO	PEC automobileclubbelluno@pec.aci.it
ALL' AMMINISTRAZIONE PROVINCIALE DI BELLUNO	PEC provincia.belluno@pecveneto.it
AL COMANDO PROVINCIALE CARABINIERI DI BELLUNO	PEC tbl28404@pec.carabinieri.it
AL COMANDO PROVINCIALE VV.F. DI BELLUNO	PEC com.belluno@cert.vigilfuoco.it
AL COMPARTIMENTO POLIZIA STRADALE DI BOLZANO	PEC compartimento.polstrada.bz@pecps.poliziadistato.it
AL COMUNE DI AURONZO	PEC cauronzo.bl@cert.ip-veneto.net
AL COMUNE DI BORCA DI CADORE	PEC borca.bl@cert.ip-veneto.net
AL COMUNE DI CALALZO DI CADORE	PEC comune.calalzodicadore.bl@pecveneto.it
AL COMUNE DI COMELICO SUPERIORE	PEC comune.comelicosuperiore@pec.it
AL COMUNE DI CORTINA D'AMPEZZO	PEC cortina@pec.comunecortinadampezzo.it
AL COMUNE DI DOMEGGHE DI CADORE	PEC protocollo.comune.domeggedicadore.bl@pecveneto.it
AL COMUNE DI LORENZAGO DI CADORE	PEC comune.lorenzagodicadore.bl@pecveneto.it
AL COMUNE DI LOZZO DI CADORE	PEC comune.lozzodicadore.bl@pecveneto.it
AL COMUNE DI OSPITALE DI CADORE	PEC comune.ospitaledicadore.bl@pecveneto.it
AL COMUNE DI PERAROLO DI CADORE	PEC perarolo.bl@cert.ip-veneto.net
AL COMUNE DI PIEVE DI CADORE	PEC pievedicadore.bl@cert.ip-veneto.net
AL COMUNE DI S. NICOLO COMELICO	PEC comune.sannicolo.bl@pecveneto.it
AL COMUNE DI SAN VITO DI CADORE	PEC sanvitocadore.bl@cert.ip-veneto.net
AL COMUNE DI SANTO STEFANO DI CADORE	PEC comune.santostefanodicadore@pec.it
AL COMUNE DI VALLE DI CADORE	PEC comune.valledicadore.bl@pecveneto.it
AL COMUNE DI VIGO DI CADORE	PEC comune.vigodicadore.bl@pecveneto.it

**Coordinamento Territoriale Nord Est  
Area Compartimentale Veneto**

Via E. Millosevich, 49 - 30173 Venezia Mestre T [+39] 041 2911411 - F [-39] 041 5317321  
Pec anas.veneto@postacert.stradeanas.it - www.stradeanas.it

**Anas S.p.A. - Gruppo Ferrovie dello Stato Italiane**


Società con socio unico soggetta all'attività di direzione e coordinamento di Ferrovie dello Stato Italiane S.p.A.  
e concessionaria ai sensi del D.L. 138/2002 (convertito con L. 178/2002)

Sede Legale: Via Monzambano, 10 - 00185 Roma T [+39] 06 44461 - F [+39] 06 4456224


Pec anas@postacert.stradeanas.it

Cap. Soc. Euro 2.269.892.000,00 Iscr. R.E.A. 1024951 P.IVA 02133681003 C.F. 80208450587





AL COMUNE DI VODO DI CADORE	PEC vodocadore.bl@cert.ip-veneto.net
ALLA DOLOMITI BUS DI BELLUNO	PEC mprest@pec.dolomitibus.it
AL MINISTERO DEI TRASPORTI UFFICIO MOTORIZZAZIONE CIVILE DI BELLUNO	PEC umc-belluno@pec.mit.gov.it
ALLA PROTEZIONE CIVILE DI BELLUNO	PEC settoretecnico.provincia.belluno@pecveneto.it
ALLA QUESTURA DI BELLUNO	PEC gab.quest.bl@pecps.poliziadistato.it
ALLA REGIONE VENETO SEGRETERIA REGIONALE INFRASTRUTTURE DI VENEZIA	PEC protocollo.generale@pec.regione.veneto.it
AL RESP SOC CVEN	EMAIL e.borelli@stradeanas.it
ALLA SALA OPERATIVA COMPARTIMENTALE	EMAIL soc.ve@stradeanas.it
ALLA SEZIONE DI POLIZIA STRADALE DI BELLUNO	PEC sezpolsrada.bl@pecps.poliziadistato.it
ALLA SON	EMAIL uff.stampa@stradeanas.it
AL SUPPORTO AMMINISTRATIVO SERVICE E PATRIMONIO	EMAIL f.bergamo@stradeanas.it
ALL' UFFICIO TERRITORIALE DEL GOVERNO PREFETTURA DI BELLUNO	PEC prefettura.prefbl@pec.interno.it
ALLA USL N. 1 DI BELLUNO	PEC protocollo.aulss1@pecveneto.it
ALLA VENETO STRADE S.P.A. VENEZIA MESTRE	PEC areamanutenzione@pec.venetostrade.it
A DOMENICO SEBEN	EMAIL d.sebben@stradeanas.it
A FABIANO BERGAMO	EMAIL f.bergamo@stradeanas.it
A GREGORIO GASPERETTI	EMAIL g.gasperetti@stradeanas.it
A LUCA CANEVE	EMAIL l.caneve@stradeanas.it
A PIERPAOLO BORTOLUZZI	EMAIL p.bortoluzzi@stradeanas.it
A PIETRO LEONARDO CARLUCCI	EMAIL p.carlucci@stradeanas.it
A STEFANO CESCO FRARE	EMAIL s.cescofrare@stradeanas.it




## OGGETTO

### Infrastruttura - Problemi infrastrutturali

- \* Tratta SS 51 DI ALEMAGNA dal km 72+500 al km 118+150, Direzione: crescente (da svincolo di Tai di Cadore a Passo Cimabanche) Corsie: tutte le corsie Provvedimenti: Chiusura al traffico
- \* Tratta SS 51 BIS DI ALEMAGNA dal km 0+000 al km 12+480, Direzione: crescente (da svincolo di Tai di Cadore al km 12+480) Corsie: tutte le corsie Provvedimenti: Chiusura al traffico
- \* Tratta SS 52 CARNICA dal km 64+137 al km 110+200, Direzione: crescente (da passo Mauria a passo monte croce comelico) Corsie: tutte le corsie Provvedimenti: Chiusura al traffico

Con riferimento all'oggetto, si trasmette l'Ordinanza n. 109




## ORDINANZA N. 109

### IL RESPONSABILE AREA COMPARTIMENTALE

#### PREMESSO

- che in occasione dello svolgimento dei mondiali di sci alpino "Cortina 2021" questa Società al fine di migliorare l'accessibilità al luogo sede dell'evento ha programmato l'esecuzione di 42 interventi distribuiti lungo la SS 51 nel tratto compreso tra il km 42+400 (Pian di Vedoia) ed il km 118+150 Passo Cimabanche;
- che dei 42 interventi ben 34 saranno realizzati lungo la tratta compresa tra lo svincolo di Tai di Cadore al km 73+000 ed il Passo Cimabanche al Km 118+150;
- che la SS 51, nel tratto in questione, risulta normalmente gravata durante tutto l'anno da notevoli volumi di traffico veicolare in cui la componente di veicoli in attraversamento avente massa superiore alle 7,5 ton è molto significativa, creando rallentamenti alla circolazione stradale;
- che tale situazione seppur con volumi di traffico leggermente inferiori si verifica anche sulla SS 52 dal Km 64+137 al Km 110+200 e sulla SS 51 bis dal Km 0+000 al Km 12+480;
- che l'apertura degli ulteriori cantieri prevista per settembre, unitamente ai volumi di traffico che normalmente percorrono la SS 51, determinerebbe situazioni di congestione del traffico tali da rendere estremamente lunghi i tempi di percorrenza della statale nel tratto considerato;
- che nei giorni 14 Marzo, 26 Marzo, 6 Aprile, 12 Giugno, presso la Prefettura di Belluno, si sono svolti dei tavoli tecnici per valutare quali misure adottare per limitare i disagi alla circolazione dovuti alla presenza simultanea dei diversi cantieri sulla SS 51;
- che ai predetti tavoli tecnici hanno partecipato oltre ai funzionari di questa Società anche le associazioni di categoria, le Forze dell'Ordine ed i Sindaci dei comuni della Provincia di Belluno attraversati dalle statali oggetto della presente ordinanza;
- che dai tavoli tecnici in questione è emersa la necessità di adottare un provvedimento di limitazione al traffico di veicoli in attraversamento aventi massa superiore alle 7,5 ton, non solo sulla SS 51 nel tratto compreso tra il km 73+000 ed il Km 118+150 oggetto di cantierizzazione, ma anche sulla SS 52 dal km 64+137 al Km 110+200 e sulla SS 51 bis dal km 0+000 al km 12+480 dato l'inevitabile riversamento del traffico veicolare interdetto sulla SS 51 su queste ultime che non hanno le caratteristiche geometriche e strutturali tali da sopportarne l'incremento;
- che tale limitazione al traffico dei mezzi pesanti viene istituita in un'ottica sperimentale al fine di valutare l'incidenza di tale restrizione sulla fluidità del traffico nel tratto interessato dalla presenza dei vari cantieri rientranti nel Piano Cortina 2021;



- che non essendo presente un valido percorso alternativo su cui poter convogliare il traffico dei mezzi pesanti interessati dalla presente ordinanza, ed anche a seguito di alcune note pervenute da operatori economici del comprensorio, è emersa la necessità di estendere la transitabilità dei mezzi aventi massa superiore alle 7,5 ton anche a quelli con origine e destinazione nelle provincie di: Treviso, Vicenza, Trento, Bolzano, Udine e Pordenone, limitrofe a quella di Belluno;

### **VISTO**


- gli art. 5 e 6 del Nuovo Codice della Strada approvato con D.Lds. 30.04.92 n. 285 e s.m.i.;
- il Regolamento per l'esecuzione del citato T.U. approvato con D.P.R. 16.12.1995 n° 495 e s.m.i.;
- il D.Lgs del 09 Aprile 2008 n°81;
- il D.L. del 04 Marzo 2013;

### **CONSIDERATO**

- che il Capo Centro di Manutenzione C ha confermato la necessità di modificare l'attuale disciplina del traffico per poter procedere alle attività di cui sopra;

### **ORDINA**

- \* Chiusura al traffico, su SS 51 DI ALEMAGNA dal km 72+500 al km 118+150 in direzione crescente (da svincolo di Tai di Cadore a Passo Cimabanche) su tutte le corsie a partire dalle ore 00:00 del 01/10/2018 alle ore 24:00 del 31/10/2018 con frequenza continuativa, ed interesserà tutti veicoli aventi massa superiore a [tonnellate] 7.5
- \* Chiusura al traffico, su SS 52 CARNICA dal km 64+137 al km 110+200 in direzione crescente (da Passo Mauria a passo Monte Croce Comelico) su tutte le corsie a partire dalle ore 00:00 del 01/10/2018 alle ore 24:00 del 31/10/2018 con frequenza continuativa, ed interesserà tutti veicoli aventi massa superiore a [tonnellate] 7.5
- \* Chiusura al traffico, su SS 51 BIS DI ALEMAGNA dal km 0+000 al km 12+480 in direzione crescente (da svincolo di Tai di Cadore al km 12+480) su tutte le corsie a partire dalle ore 00:00 del 01/10/2018 alle ore 24:00 del 31/10/2018 con frequenza continuativa, ed interesserà tutti veicoli aventi massa superiore a [tonnellate] 7.5



La presente ordinanza non si applica alle seguenti categorie:

1. Autoveicoli, destinati al trasporto di cose, rientranti nelle tipologie indicate dall'art. 3, comma 1, del Decreto del Ministro delle Infrastrutture e dei Trasporti n. 571 del 19 dicembre 2017;
2. Autoveicoli, destinati al trasporto di cose, con massa superiore alle 7,5 tonnellate, aventi origine o destinazione nella provincia di Belluno;
3. Autoveicoli, destinati al trasporto di cose, con massa superiore alle 7,5 tonnellate, aventi origine e destinazione nelle province, confinanti con quella di Belluno, di: Treviso, Vicenza, Trento, Bolzano, Udine e Pordenone.

Per le categorie indicate ai numeri 2 e 3 trovano applicazione i divieti e le eventuali deroghe previste dal Decreto del Prefetto della Provincia di Belluno n. 44331/2017 (Direttiva per la limitazione della circolazione, fuori dai centri abitati, dei veicoli e dei complessi di veicolo per il trasporto di cose, aventi massa complessiva massima autorizzata superiore a 7,5 tonnellate).

Si precisa che i suddetti itinerari sono interdetti alla circolazione dei trasporti eccezionali previsti dall'Art. 61 e 62 del Nuovo Codice della Strada.

Gli obblighi, i divieti e le segnalazioni necessarie per l'attuazione della presente Ordinanza saranno notificati al pubblico con i segnali, a cura di ANAS S.p.A., con i segnali previsti dal Nuovo Codice della Strada e relativo Regolamento di esecuzione conformemente agli schemi segnaletici di cui al D.M. Infrastrutture e Trasporti 10/07/2002 ed alla planimetria segnaletica depositata agli atti integrata secondo il D.l. del 04 marzo 2013. Tutta la segnaletica orizzontale, verticale e luminosa sarà posta in opera a cura e spese di ANAS S.p.A., che ne curerà la manutenzione ed il controllo a mezzo del proprio personale e che dovrà operare nel pieno rispetto del Codice della Strada, del relativo Regolamento di attuazione e del Decreto 10/07/2002 del Ministero delle Infrastrutture e dei Trasporti inerente il segnalamento temporaneo e loro s.m.i., nonché del Piano Operativo di Sicurezza.

Sono incaricati di fare osservare la presente Ordinanza i funzionari e gli agenti di cui all'art. 12 del Nuovo Codice della Strada (D.Lgs. 30/04/1992 n. 285 s.m.i.).

La presente ordinanza è adottata in via sperimentale per il periodo sopra indicato, al termine del quale, previa valutazione della situazione del traffico e dell'andamento dei lavori, potranno essere adottati ulteriori provvedimenti.

**IL RESPONSABILE AREA COMPARTIMENTALE**

(Ing. GABRIELLA MANGINELLI)

